Rencontres Hauts-de-France 2019
territoire planification EVITER projet Réduire environnement accompagner compenser
www.erc-hdf.fr

PRÉFET DE LA RÉGION HAUTS-DE-FRANCE

AGENCE FRANÇAISE POUR LA BIODIVERSITÉ
ÉTABLISSEMENT PUBLIC DE L'ÉTAT

Les 25 et 26 novembre 2019
Quai de l'Innovation - Amiens

Séquence Éviter - Réduire - compenser

Les Rencontres Hauts-de-France 2019

Réalisation d'Atlas de Biodiversité des communes du bassin versant de l'Yères

Arnaud MARUITTE

EPTB Yères
Syndicat Mixte du Bassin Versant de l'Yères et de la Côte

BIODIVERSITÉ. TOUS VIVANTS !

Réalisation d'Atlas de Biodiversité Communale

2018: Appel à projet AFB
3 communes

2019: Poursuite via des crédits FEADER/DREAL
5 communes

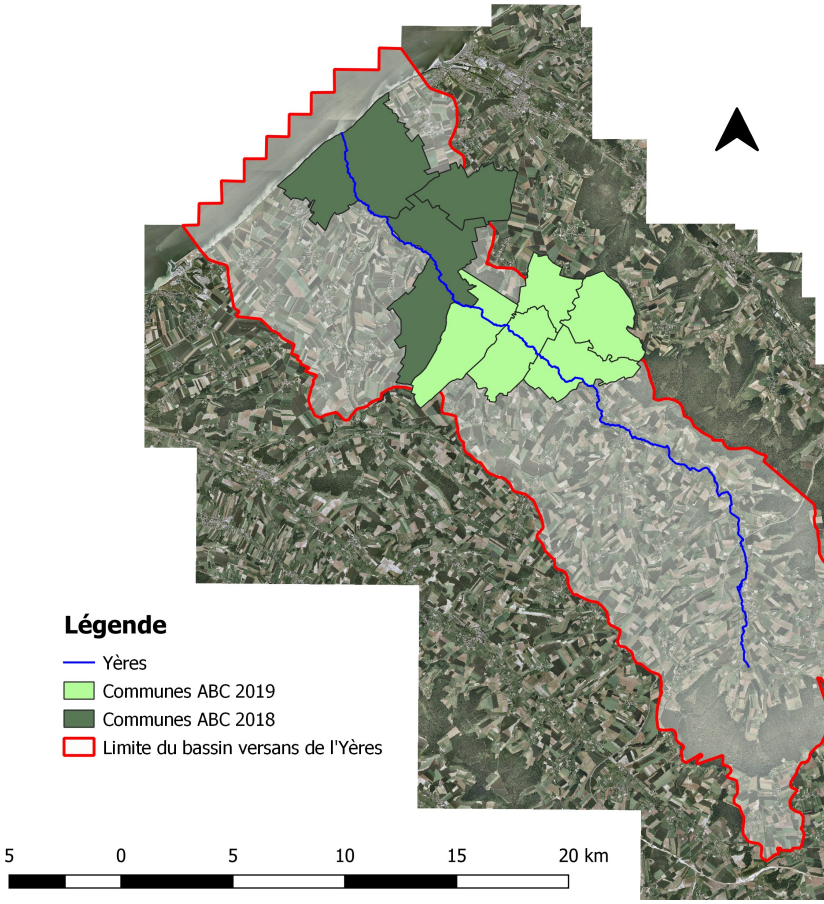

Réalisation d'Atlas de Biodiversité Communale

<u>Objectifs:</u>

- Connaissance
- Partage
- Préservation
- Emergence de projets

La démarche

Projet multi-partenariale:

Collectivités:

Communes, Intercommunalités, Pays, Département, Région

Ecoles:

Ecoles du territoire

Associations naturalistes:

Gon, GMN, CENNS, ONF,

Associations sociales et culturelles.

Bar à livre, centre d'actions sociales

Services de l'état, Agences et Offices:

DREAL, DDTM, AFB, ONF

-

Une 20ène de partenaires

Phase 1: Recherche bibliographiques

Données existantes nombreuses ;

- **Znieff 1 et 2**
- **Natura 2000 (3 sites)**
- **Inventaires des zones humides**
- **Données associatives**
-

Mais concentrées sur les zones humides et formats différents

Phase 2: Occupation du sol

Occupation du sol détaillée par grand type d'habitats attribués à tous les milieux présents sur le territoire

-

Données permettant de mieux appréhender les types de milieux que lors dans les documents d'urbanisme

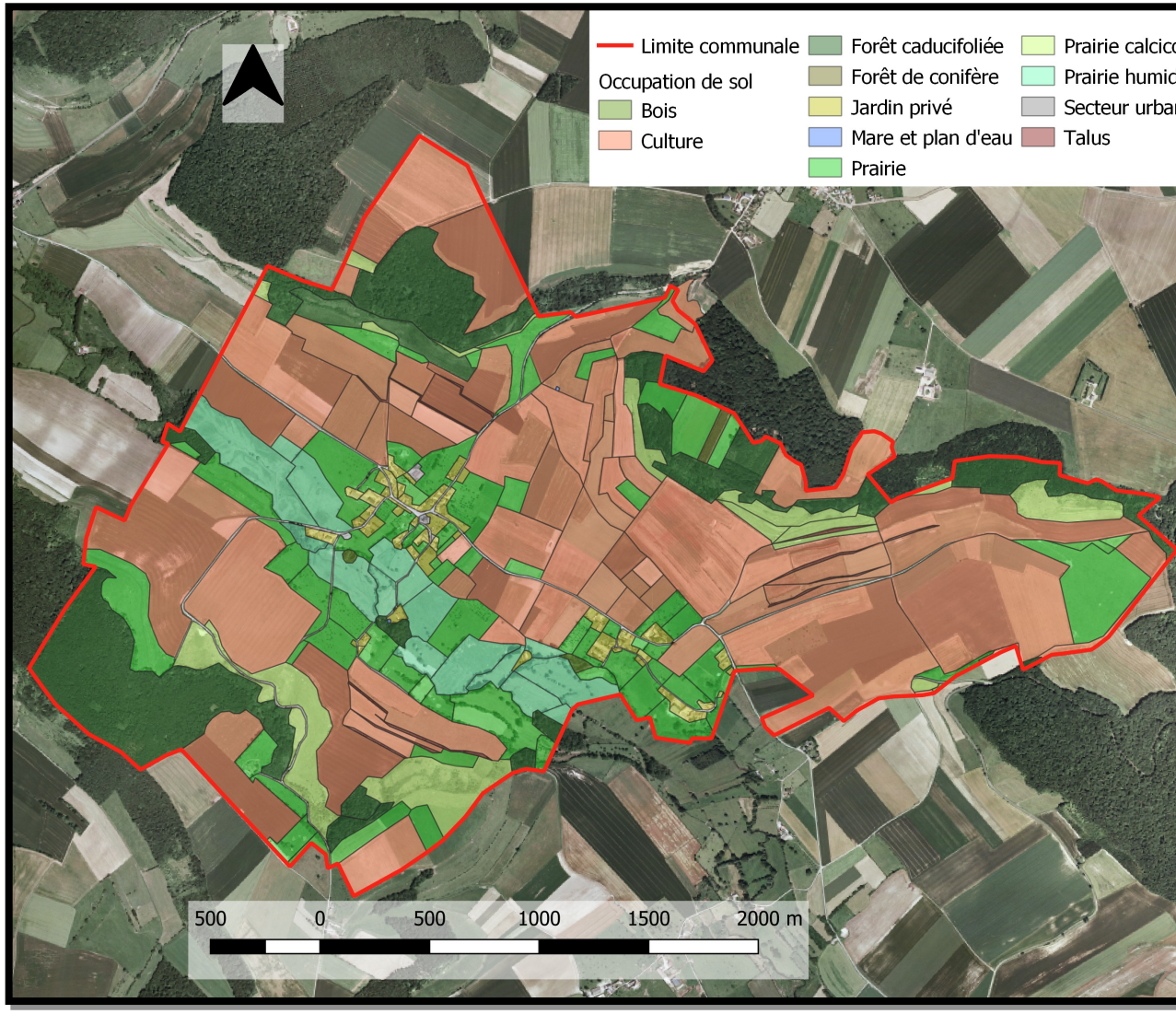

Phase 3: Inventaires de terrain

- Parcours des milieux vérification qualification EUNIS
-
- Pointage des espèces patrimoniales
-

Phase 4: Recueille de données participatives

Via les avis des animations auprès des habitants et touristes

2018: 450 personnes
2019: 380 personnes

Phase 4: Recueille de données participatives

Via les avis de recherches;

Phase 4: Recueille de données participatives

Via les animations scolaires

- **4 classes en 2018**
- **3 classes en 2019**

Flore
½ journée en classe
½ journée sur le terrain

Chauve-souris
½ journée en classe
Nuit de la chauve-souris le 7 mai

Papillon
½ journée en classe
½ journée sur le terrain

Sensibiliser les habitants via leurs enfants

Phase 5: Les résultats

Milieux:

2018 : 14 habitats

2019 : 13 habitats

Espèces:

2018 : 935 espèces

2019 : 677 espèces

- Orchis de fuch
- Ophrys abeille
- Genévrier
- Orchis à fleurs lâches
- Le citron
- Lézard vivipare
- Alyte accoucheur
- Orchis mâle
- Ail des ours
- Compagnon blanc
- Le Souci
- Orchis bouc

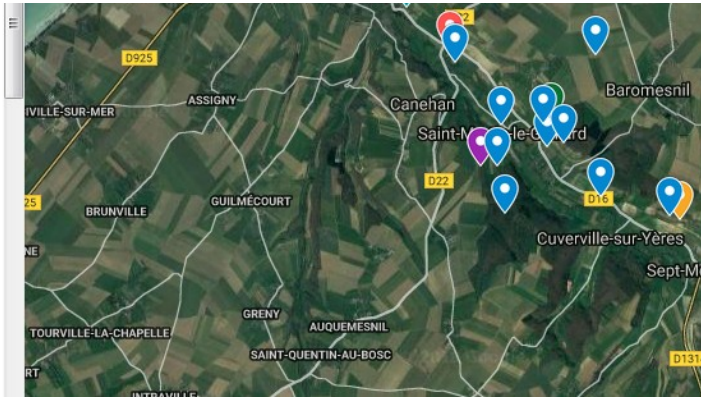



Principaux corridors et réservoirs du Damier de la Succise;

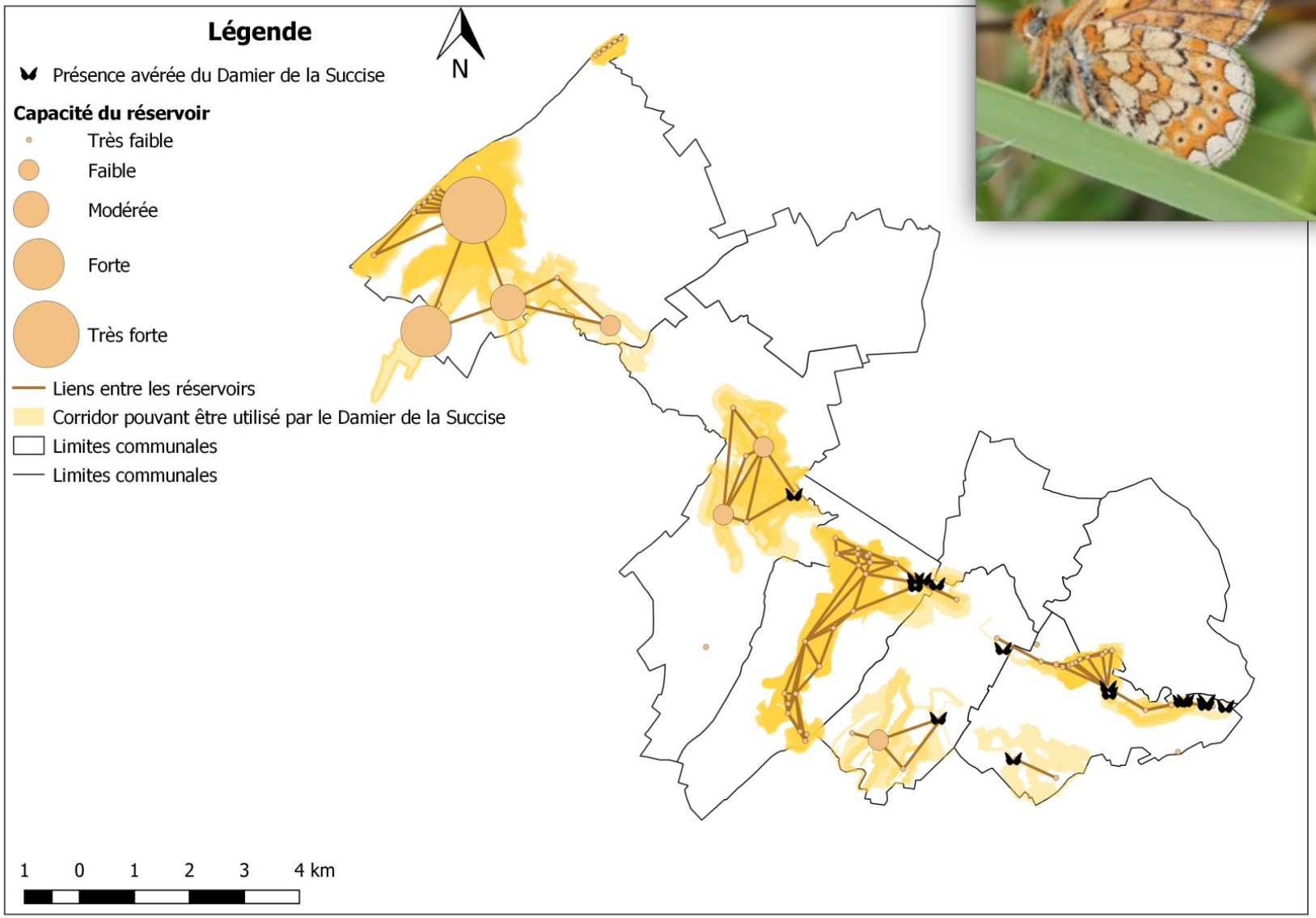

Principales trames et réservoirs ;

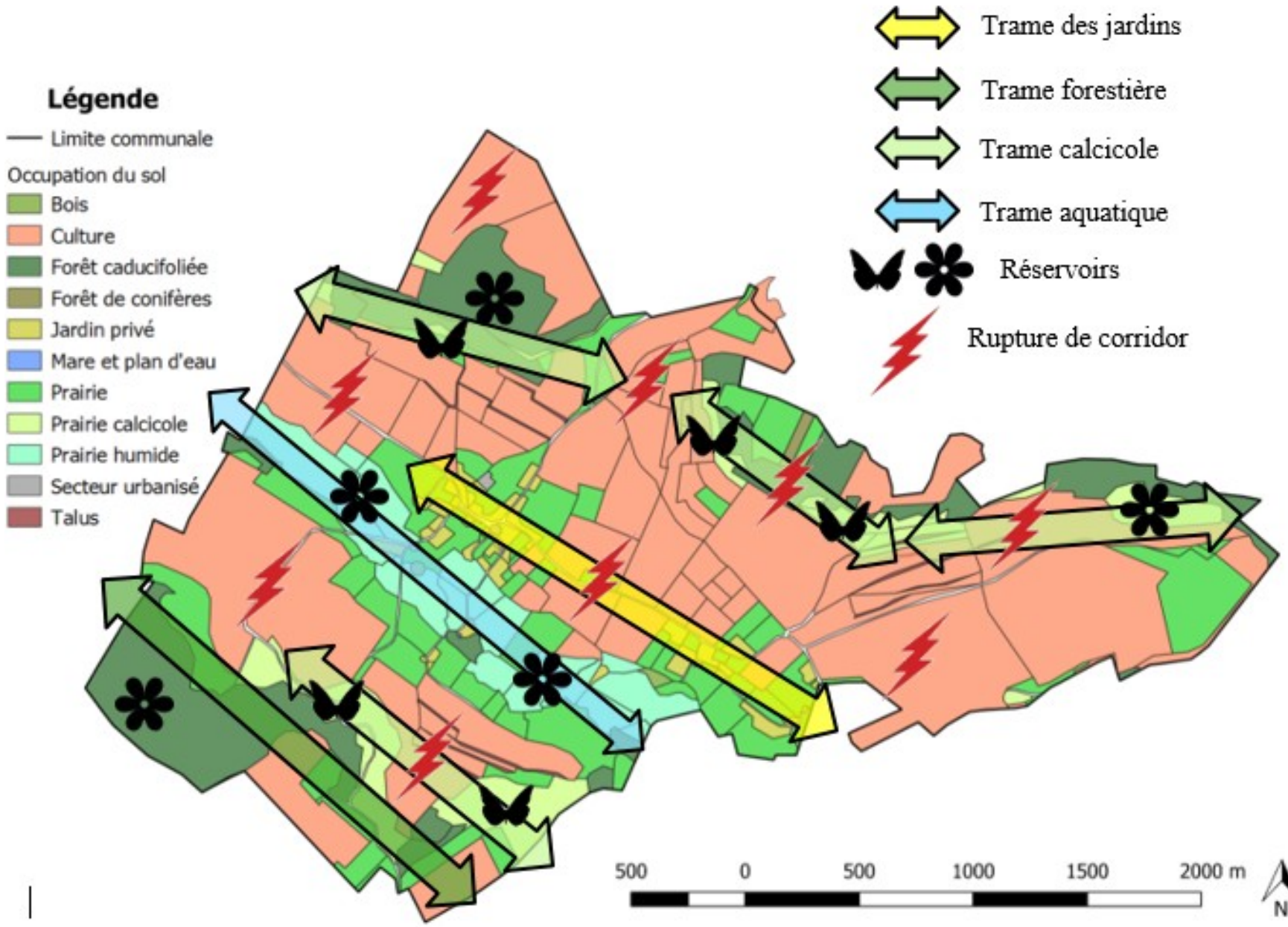

Partage des résultats

- **Tout au long des manifestations**
- **Données transmises au CBL et a la BDD Régionale**
- **Restitutions finales**

Partage des données avec les habitants

Démarche permettant d'anticiper l'évitement

- **Via l'intégration des données pour l'extension des ZNIEFF et du réseau Natura 2000**
-
- **La connaissance d'espèces protégées ou patrimoniales sur certaines parcelles**
- **L'intégration des résultats dans les documents d'urbanisme**
-

Démarche encourageant les projets de préservation

- **Classement d'un espace vert communal en zone N**
- **Proposition de vente de réservoirs aux collectivités et CEN**
- **Sentiers de découverte**
- **Arrêté municipal de fermeture de route durant la migration des amphibiens**
-
-

Cas fictif:

Création d'une unité de méthanisation
Plateforme et bâtiments de stockage
Etape 1: Evitement des milieux naturels et réservoirs identifiés

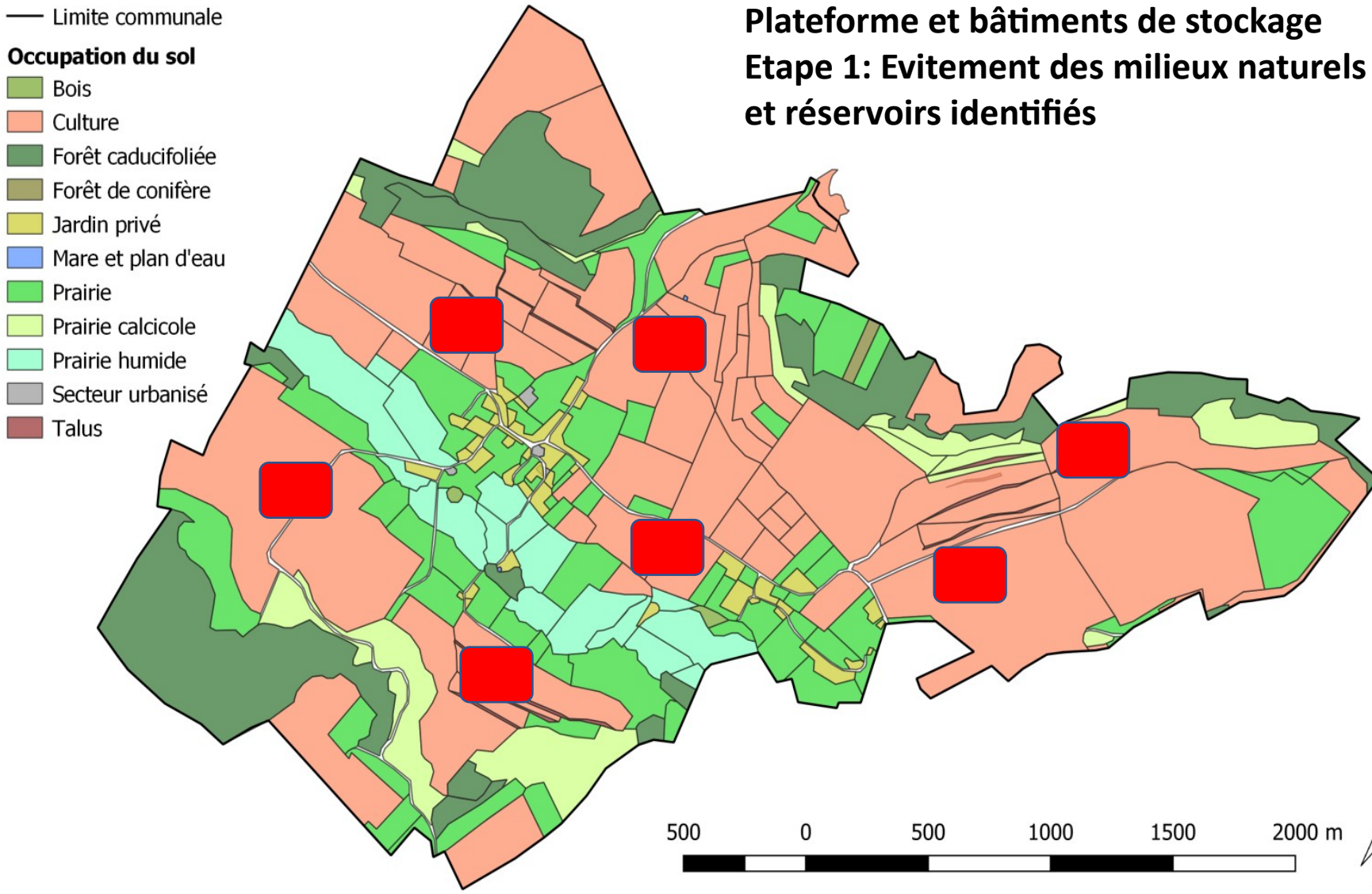

Cas fictif
Création d'une unité de méthanisation
Plateforme et bâtiments de stockage
Etape 2: Evitement de la fragmentation

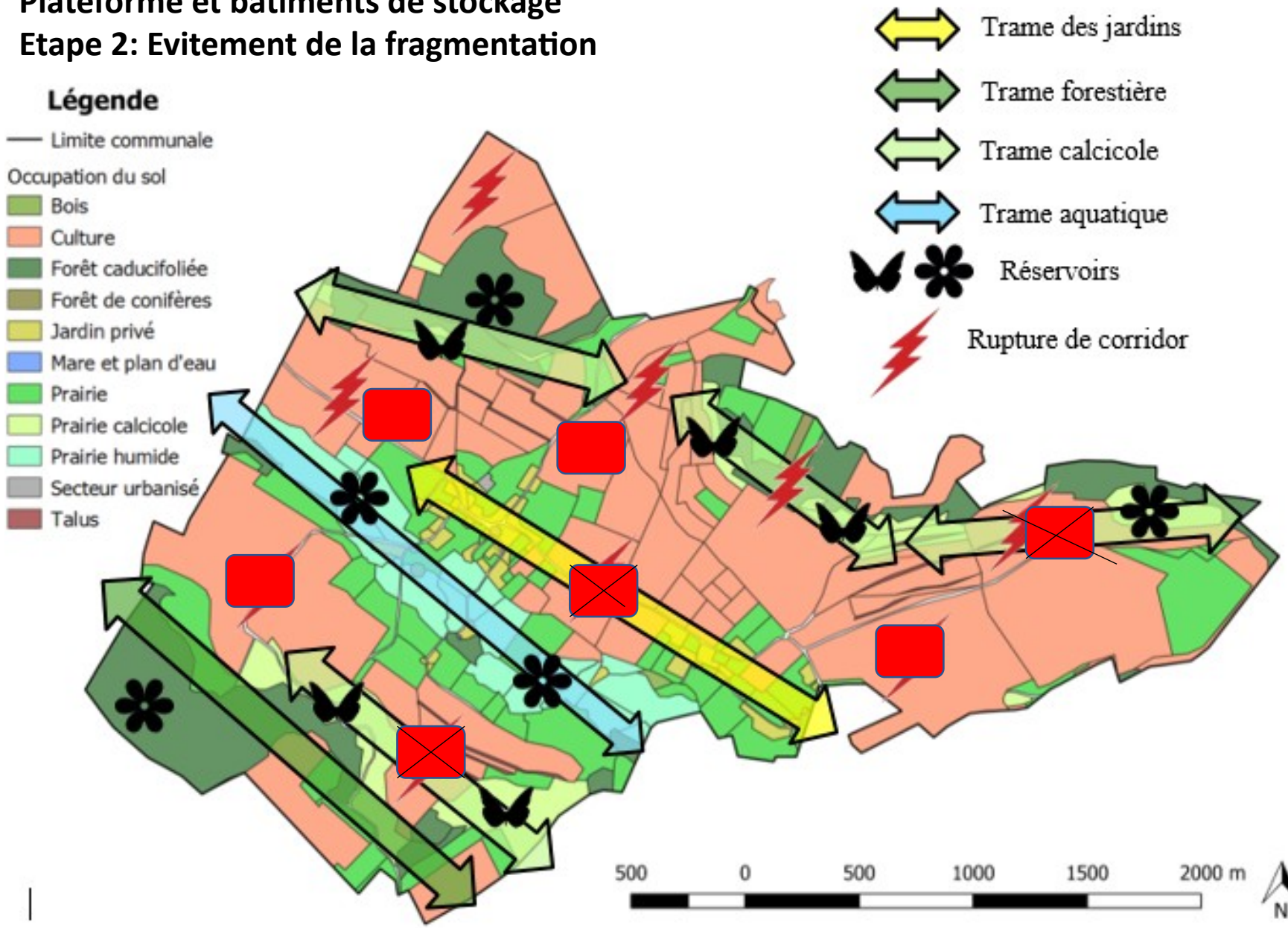

La démarche se poursuit…. en 2020

Communes concernées:
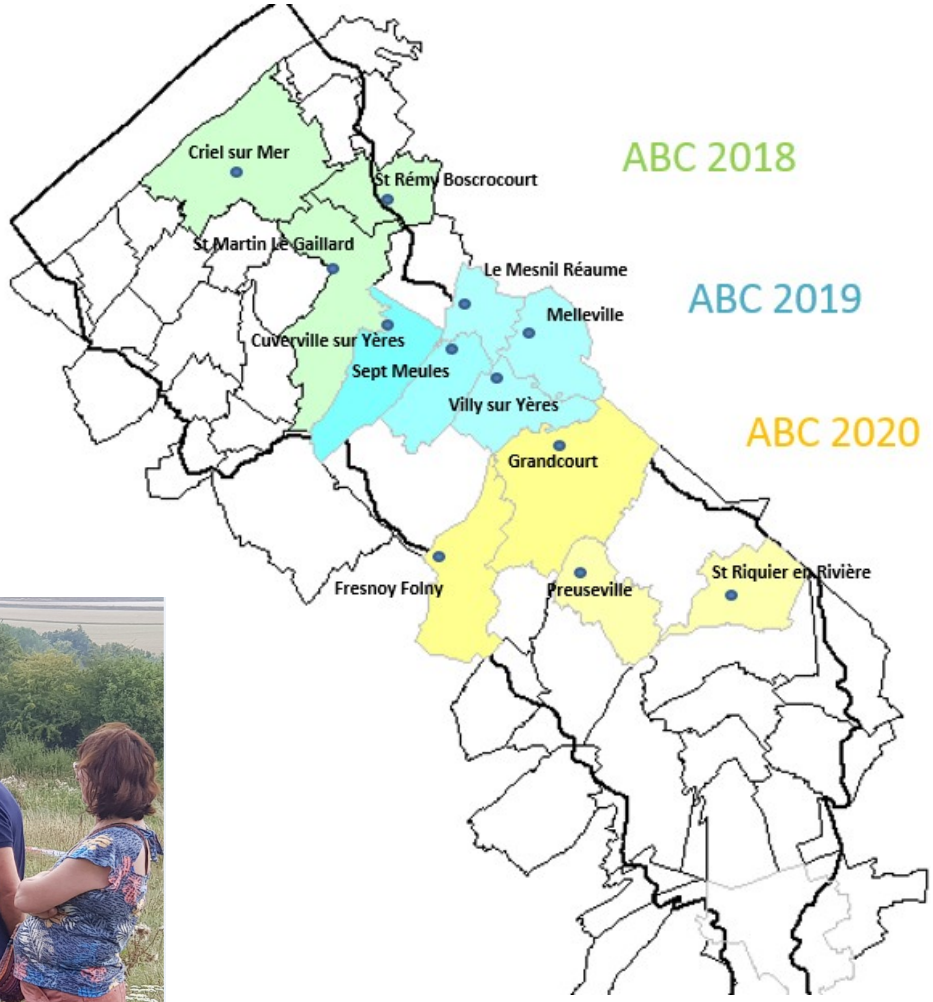
- Fresnoy Folny
- Grandcourt
- Preuseville
- Saint Riquier en Rivière